

**Федеральная служба по ветеринарному и фитосанитарному надзору
(Россельхознадзор)**

Управление Федеральной службы по ветеринарному и фитосанитарному надзору по Кировской области и Удмуртской Республике

юр. адрес: Мелькомбинатовский пр., 8, г. Киров, 610035, тел./ факс. (8332) 54-14-27, e-mail: info@rshn43.ru
факт. адрес: Ухтомского, 24, г. Ижевск, 426009, тел./факс (3412) 375-616

УР, Кизнерский р-н, д. Муркозь-Омга,
ул. Верхняя, 30.

" 29 " ноября 20 19 г.

11 ч. 00 мин

(время составления акта)

АКТ ПРОВЕРКИ

Управлением Россельхознадзора по Кировской области и Удмуртской Республике

о проведении плановой выездной проверки Администрации муниципального образования «Муркозь-Омгинское»

№ 55

по адресу: УР, Кизнерский р-н, д. Муркозь-Омга, ул. Верхняя, 30.

на основании: приказов Управления Россельхознадзора по Кировской области и Удмуртской Республике № 01-03/18-831 от 23.09.2019г. была проведена плановая выездная проверка в отношении Администрации муниципального образования «Муркозь-Омгинское»

Дата и время проведения проверки:

« 06 » ноября 2019 г. с 11 час. 00 мин. до 16 час. 00 мин.

« 29 » ноября 2019 г. с 10 час. 00 мин. до 11 час. 00 мин.

Общая продолжительность проверки 2 рабочих дня/ 6 часов.

Акт составлен: Управлением Россельхознадзора по Кировской области и Удмуртской Республике

С копией распоряжения/приказа о проведении проверки ознакомлен(ы): (заполняется при проведении выездной проверки) Семелева И. И.

10.10.2019г

Иван Семелин

(фамилии, инициалы, подпись, дата, время)

Дата и номер решения прокурора (его заместителя) о согласовании проведения проверки: _____

(заполняется в случае необходимости согласования проверки с органами прокуратуры)

Лицо(а), проводившие проверку: Государственный инспектор отдела фитосанитарного надзора - Беляев Владимир Федорович; государственный инспектор отдела земельного надзора – Николаев Виктор Геннадьевич.

При проведении проверки присутствовал: глава АМО «Муркозь-Омгинское» Семеновых Николай Александрович.

В ходе проведения проверки рассмотрены документы, подтверждающие правоспособность юридического лица, полномочия его представителя:

ОГРН 1061839002400, ИНН 1813010462. Устав зарегистрирован 21.08.2006 № RU185133092010001. Адрес места нахождения: 427726, УР, Кизнерский район, д. Муркозь-Омга, ул. Верхняя, 30. Глава АМО «Муркозь-Омгинское» Семеновых Николай Александрович – решение об избрании главы № 1/4 от 27.09.2016.

В ходе проведения проверки в области карантина растений установлено, что МО «Муркозь-Омгинское» имеет общую земельную площадь 24704, в том числе земли населенных пунктов - 320га, земли с/х назначения - 3526га. Земля в собственности под памятником воинам ВОВ составляет 168+/- 5 м2 (кадастровый № 18:13:073001). На территории администрации расположены 4 населенных пункта, из них 1 населенный пункт нежилой. Ввоз, вывоз, переработку, использование и реализацию подкарантинной продукции не осуществляет. При обследовании территории площадью 5 га карантинные объекты не обнаружены. Отбор образцов не проведен, экспертные организации не привлекаются.

Установлено, что на территории МО «Муркозь-Омгинское» карантинные фитосанитарные обследования подкарантинных объектов (земель любого целевого назначения) в целях выявления карантинных объектов не проводятся. Каких-либо документов, подтверждающих проведение обследований юридическим лицом не представлено.

В соответствии с ч. II п. 12 Решения Совета Евразийской экономической комиссии от 30.11.2016 № 159 «Об утверждении единых правил и норм обеспечения карантина растений на таможенной территории Евразийского экономического союза» «Собственники (пользователи) подкарантинных объектов обязаны проводить обследование подкарантинных объектов на наличие карантинных объектов и в случае их выявления информировать об этом уполномоченный орган государства-члена, на территории которого находятся такие подкарантинные объекты».

В соответствии с п. 3 и п. 8 ч. 1 ст. 7 Устава Муниципального образования «Муркозь-Омгинское», к вопросам местного значения относится «владение, пользование и распоряжение имуществом, находящимся в муниципальной собственности муниципального образования»; «участие в предупреждении и ликвидации последствий чрезвычайных ситуаций в границах поселения».

Согласно ст. 1 Федерального закона от 21.12.1994 № 68-ФЗ «О защите населения и территории от чрезвычайных ситуаций природного и техногенного характера», чрезвычайная ситуация - это обстановка на определенной территории, сложившаяся в результате аварии, опасного природного явления... или иного бедствия, который могут повлечь ... ущерб здоровью людей или окружающей среде, значительные материальные потери. Предупреждение чрезвычайных ситуаций – это комплекс мероприятий, проводимых заблаговременно и направленных на максимально возможное уменьшение риска возникновения чрезвычайных ситуаций, а также, на сохранение здоровья людей,

снижение размеров ущерба окружающей среды и материальных потерь в случае их возникновения.

На территории Удмуртской Республики установлены карантинные фитосанитарные зоны по карантинному сорному растению Повилики (*Cuscuta spp.*). Повилики, согласно Приказа Минсельхоза России от 15 декабря 2014 № 501, включены в Перечень карантинных объектов (вредителей растений, возбудителей болезней растений и растений (сорняков)), как карантинные объекты, ограниченно распространенные на территории Российской Федерации.

Вред, наносимый карантинными сорняками сельскому хозяйству и экологии в целом, обусловлен снижением урожайности сельскохозяйственных культур, засорением получаемого урожая, ухудшением качества кормов и снижением продуктивности лугов и пастбищ, токсичностью для людей и животных, внедрением в естественные фитоценозы.

На основании вышеизложенного и исходя из особенностей карантинного объекта – повилика (*Cuscuta spp.*), установленные карантинные фитосанитарные зоны на территории республики, подпадают под признаки понятия «чрезвычайная ситуация».

Вывод: при проведении проверки выявлен факт нарушения ст. 32 федерального закона «О карантине растений» № 206-ФЗ от 21.07.2014. Составлен протокол об административном правонарушении по ст. 10.1 КОАП РФ и выдано предписание.

С целью соблюдения администрацией муниципального образования «Муркозь-Омгинское» (далее МО «Муркозь-Омгинское») земельного законодательства, требований охраны и использования земель сельскохозяйственного назначения 05 ноября 2015 года рассмотрены с сайта (http://www.mykizner.ru/city/poselen/murkoz_om/adm//) и предоставлены следующие документы:

- «Правила благоустройства территории МО «Муркозь-Омгинское», утвержденное решением Совета депутатов МО «Муркозь-Омгинское» от 26.04.2019г. №15/2;
- «Проект землепользования и застройки территории МО «Муркозь-Омгинское», утвержденное решением Совета депутатов МО «Муркозь-Омгинское» от 17.12.2013г. №14/8;
- справки от 06.11.2019г. №103 и от 06.11.2019г. №104;
- постановление Администрации МО «Муркозь-Омгинское» №41 от 25.12.2013г.;
- постановление Администрации МО «Муркозь-Омгинское» №42 от 25.12.2013г.;
- постановление Администрации МО «Муркозь-Омгинское» №26 от 13.06.2017г.;
- постановление Администрации МО «Муркозь-Омгинское» №26 от 26.07.2019г.;
- постановление Администрации МО «Муркозь-Омгинское» №20 от 08.04.2019г.;
- карта - схема территории МО «Муркозь-Омгинское».

Установлено: Общая площадь территории МО «Муркозь-Омгинское» составляет 24704га, - из них земель сельскохозяйственного назначения – 3526га, - земель в ведении МО: - 320га; в том числе – земель населённых пунктов 320га. Всего земельных долей первично выделенных гражданам 495 долей – 2281,95га, из них 195 долей - 898,95га земель сельскохозяйственного назначения коллективной долевой собственности на территории МО «Муркозь-Омгинское» являются невостребованными, от 42 долей (193,62га) отказались от права собственности.

В соответствии ст. 12.1 Федерального Закона РФ от 24.07.2002 № 101-ФЗ «Об обороте земель сельскохозяйственного назначения» администрацией МО «Муркозь-Омгинское» сформированы списки собственников невостребованных долей, ведется

работа по подготовке проведения общего собрания участников долевой собственности в отношении не востребовавшихся долей.

В состав муниципального образования входят пять населенных пунктов: в том числе жилые - д. Муркозь-Омга, д. Новый Бурнак, д. Старая Омга и нежилые д. Верхняя Муркозь.

Решением Совета депутатов МО «Муркозь-Омгинское» от 26.04.2019г. №15/2 утверждены «Правил благоустройства территории муниципального образования «Муркозь-Омгинское». Постановлением Администрации МО «Муркозь-Омгинское» от 26.07.2019г. №26 утверждён «Реестр мест (площадок) накопления и графика вывоза твердых коммунальных отходов». Администрацией налажена работа по очистке территории, сбору и вывозу мусора. С подведомственной территории отходы производства и потребления вывозятся региональный оператор по обращению с твердыми коммунальными отходами на Можгинский полигон ТКО, согласно графику.

06.11.2019г. в процессе проведения обследования, используемого при осуществлении деятельности Администрацией МО «Муркозь-Омгинское» земель сельскохозяйственного назначения площадью 3526га, на предмет соблюдения требований действующего земельного законодательства РФ вблизи: д. Муркозь-Омга, д. Старая Омга, д. Верхняя Муркозь загрязнение земельных участков в виде перекрытия плодородного слоя твердых бытовых отходов (далее ТБО) не выявлено. При визуальном осмотре несанкционированных выемок грунта не наблюдается, захламление земельных участков мусором, твердыми бытовыми отходами не обнаружено.

06.11.2019г. в 14ч.30мин. при проведении обследования, используемого при осуществлении деятельности Администрацией МО «Муркозь-Омгинское» земель сельскохозяйственного назначения площадью 3526га, на предмет соблюдения требований действующего земельного законодательства, выявлено загрязнение в виде перекрытия плодородного слоя почвы твердыми бытовыми отходами (отходы от распиловки древесины, пластиковые и стеклянные бутылки, ветошь, ветки, растительные остатки) на земельном участке площадью 1000 кв.м., расположенном примерно в 800м по направлению на восток от д. Новый Бурнак (координаты контрольных точек №1- N56.59901° E051.30774°, №2- N56.59916° E051.30795°), В соответствии с местоположением, на интернет-сайте «Публичная кадастровая карта» и «Проектом землепользования и застройки территории МО «Муркозь-Омгинское» установлено, что вышеназванный земельный участок расположен в границах участка с кадастровым номером: 18:13:000000:376 категории земель «земли сельскохозяйственного назначения».

По данному факту были направлены запросы в Управление Росреестра по УР для установления категории земельного участка и правообладателя. Согласно выписке из Единого государственного реестра недвижимости на земельный участок от 29.11.2019 № 18/001/067/2019-3349 Филиала федерального государственного бюджетного учреждения "Федеральная кадастровая палата Федеральной службы государственной регистрации, кадастра и картографии" по Удмуртской Республике, земельный участок с кадастровым номером 18:13:000000:376 площадью 19440000 кв. м., относится к землям категории «земли сельскохозяйственного назначения». Сведения о правообладателях земельного участка отсутствуют.

29.11.2019г. 10ч. 30 мин. при повторном осмотре земельных участков: - площадью 1000 кв.м., расположенного примерно в 800м по направлению на восток от д. Новый Бурнак (координаты контрольных точек №1- N56.59901° E051.30774°, №2- N56.59916°

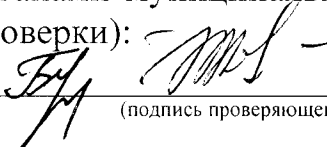
Е051.30795°),) загрязнение в виде перекрытия плодородного слоя почвы твердыми бытовыми отходами (отходы от распиловки древесины, пластиковые и стеклянные бутылки, ветошь, ветки, растительные остатки) устранено.

В процессе проведения обследования территории МО «Муркозь-Омгинское» велась фотосъемка цифровым фотоаппаратом Panasonic DMC – FX12. (фототаблицы составлены 29.11.2019г.) Измерение площади и фиксация местоположения земельного участка проводилась GPS навигатором GARMIN Dakota 10.


Отбор почвенных образцов не производился. Экспертные организации к проведению проверки не привлекались.

Вывод: В ходе проведения проверки при осуществлении деятельности администрации МО «Муркозь-Омгинское» по соблюдению требований действующего земельного законодательства РФ, требований охраны и использования земель сельскохозяйственного назначения нарушений не выявлено.

Запись в Журнал учета проверок юридического лица, индивидуального предпринимателя, проводимых органами государственного контроля (надзора), органами муниципального контроля внесена (заполняется при проведении выездной проверки):



(подпись проверяющего)



(подпись уполномоченного представителя юридического лица, индивидуального предпринимателя, его уполномоченного представителя)

Журнал учета проверок юридического лица, индивидуального предпринимателя, проводимых органами государственного контроля (надзора), органами муниципального контроля, отсутствует (заполняется при проведении выездной проверки):


(подпись проверяющего)

(подпись уполномоченного представителя юридического лица, индивидуального предпринимателя, его уполномоченного представителя)

Прилагаемые к акту документы:

1. Выписка из ЕГРЮЛ на 5л.
2. Копия Решения об избрании главы от 27.09.2016г №1/4 на 1л.
3. Копия фрагмента Устава АМО на 4л.
4. Справки от 06.11.2019г. №103 и от 06.11.2019г. №104 на 2л.
5. Выписка из ЕГРН на 2л.
5. Предписание № 55ВК от 06.11.2019 на 2л.

Подпись лица проводившего проверку:




В.Ф. Беляев

В.Г. Николаев

С актом проверки ознакомлен(а), копию акта со всеми приложениями получил(а):
Глава Администрации МО «Муркозь-Омгинское» Семеновых Николай Александрович

(фамилия, имя, отчество (последнее – при наличии), должность руководителя, иного должностного лица или уполномоченного представителя
юридического лица, индивидуального предпринимателя, его уполномоченного представителя)

“ 29 ” ноября 20 19 г.

✓ 

(подпись)

Пометка об отказе ознакомления с актом проверки:

(подпись уполномоченного должностного лица (лиц), проводившего проверку)